



GOVERNO DE RORAIMA
FUNDAÇÃO ESTADUAL DO MEIO AMBIENTE E
RECURSOS HÍDRICOS
"AMAZÔNIA: PATRIMÔNIO DOS BRASILEIROS"



RELATÓRIO AMBIENTAL

Nº 074/2019.

INFRATOR: Sadina Simone Menezes de Pinho

CPF: 382.060.482-00

RG: 115.362 SSP/RR

ENDEREÇO: Sítio Piatan – Lote 106 – PA Tatajuba I – Cantá/RR

OBJETIVO: Relatar os fatos que geraram o Auto de Infração e embargo Nº 0003699.

INTRODUÇÃO

No dia 02 de maio de 2019, a equipe de Fiscalização da Fundação Estadual de Meio Ambiente e Recursos Hídricos - FEMARH, composta pelos Analistas Ambientais/Fiscais **José Rodrigues da Silva Júnior e Roberto José de Santana Neto** conduzido pelo motorista **Eliseu Aires**, sem apoio policial, deslocou-se até o local da denúncia no município do Cantá/RR com a finalidade de atender o formulário de denúncia nº 025/2019 – FEMARH/RR.

DOS FATOS

A ação de fiscalização desenvolveu-se a partir da citada denúncia, onde conforme os dados apresentados pela a mesma, a equipe de fiscalização chegou ao local, onde ocorrera a infração.

Com isso, a equipe de fiscalização indagou a uma senhora que se encontrava, no lote enfrente ao local da possível infração. Esta foi indagada se conhecia Sádina, a mesma respondeu que era amiga e confirmou, que o lote dela seria o que se localizava em frente ao que ela residia e acrescentou que, no momento, Sádina se encontrava na sede do município do Cantá.

Assim, de posse dessas informações, a equipe de fiscalização adentrou no lote para verificar a existência de alguma infração ambiental, o que foi confirmado, em seguida fez-se a mensuração da área, onde ocorrera a infração ambiental.

Dessa forma, solicitamos à senhora que, a princípio passou as informações, que comunicasse à Sádina que comparecesse a FEMARH, o que ocorreu posteriormente.

DAS PROVIDÊNCIAS ADOTADAS

Diante dos fatos mencionados, foi mensurada a área desmatada em 8,6894 hectares, ocorre que em uma análise, de acordo com as coordenadas geográficas N 02°21'15,135" e W 061°25'47,420", mais ampla da área do lote, através de imagens de satélite, verificou-se uma área além do que fora mensurada, utilizando GPS, em 10,2272 hectares fora da reserva legal, a área não foi embargada por se tratar de atividades de subsistência conforme o artigo 16 do decreto 6.514/2008.

Monte



GOVERNO DE RORAIMA
FUNDAÇÃO ESTADUAL DO MEIO AMBIENTE E
RECURSOS HÍDRICOS
"AMAZÔNIA: PATRIMÔNIO DOS BRASILEIROS"



DA LEGISLAÇÃO APLICADA AO CASO

Constituição Federal de 1988

Artigo 24, Inciso VI:

Determina que compete a União, aos Estados e ao Distrito Federal legislar concorrentemente sobre a proteção do meio ambiente, controle de Poluição e responsabilidade por danos ao meio ambiente

Artigo 225:

Todos têm direito ao meio ambiente ecologicamente equilibrado, bem de uso comum do povo e essencial a sadia qualidade de vida, impondo-se ao Poder Público e a coletividade o dever de defendê-lo e preservá-lo para as presentes e futuras gerações.

Lei Federal nº 9.605 de 12 fevereiro de 1998.

Artigo 70 – Considera-se infração administrativa ambiental toda ação ou omissão que viole as regras jurídicas de uso, gozo, promoção e recuperação do meio ambiente.

§ 1º São autoridades competentes para lavrar auto de infração ambiental e instaurar processo administrativo os funcionários de órgãos ambientais integrantes do Sistema Nacional de Meio Ambiente – SISNAMA, designados para as atividades de fiscalização, bem como os agentes das Capitânicas dos Portos, do Ministério da Marinha.

Decreto nº . 6.514, de 22 de julho de 2008.

Artigo 3º - As infrações administrativas são punidas com as seguintes sanções:

II – multa simples.

Artigo 52. Desmatar a corte raso, florestas ou demais formações nativas fora da reserva legal, sem autorização da autoridade competente:

Multa de R\$ 1.000,00 (mil reais), por hectare ou fração.

Artigo 16. No caso de áreas irregularmente desmatadas ou queimadas, o agente autuante embargará quaisquer obras ou atividades nelas localizadas ou desenvolvidas, excetuando as atividades de subsistência.

Mato *[assinatura]*



GOVERNO DE RORAIMA
FUNDAÇÃO ESTADUAL DO MEIO AMBIENTE E
RECURSOS HÍDRICOS
"AMAZÔNIA: PATRIMÔNIO DOS BRASILEIROS"




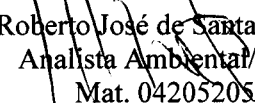
CONCLUSÃO

Diante dos fatos narrados, no dia 13 de maio de 2019, a senhora Sadina Simone Menezes de Pinho, CPF. 382.060.482-00, nas dependências da divisão de fiscalização – DFA da FEMARH, tomou ciência do auto de infração e foi informado do direito ao contraditório e ampla defesa.

Com isso, foi multado no valor R\$ 11.000,00 (onze mil reais), por desmatar 10,2272 hectares de vegetação nativa em área fora de reserva legal. na coordenada geográfica N 02°21'15,135" e W 060°25'47,420", tendo como base legal o artigo 70 inciso § 1º da Lei 9.605/98 e art.52, caput do Decreto Federal 6.514/08, sendo o auto de infração nº 0003699.

Boa Vista-RR, 21 de maio de 2019.


José Rodrigues da Silva Júnior
Analista Ambiental/Fiscal
Mat. 042052084


Roberto José de Santana Neto
Analista Ambiental/Fiscal
Mat. 042052059



GOVERNO DE RORAIMA
FUNDAÇÃO ESTADUAL DO MEIO AMBIENTE E
RECURSOS HÍDRICOS
"AMAZÔNIA: PATRIMÔNIO DOS BRASILEIROS"



[Handwritten signature] *111 net*

Formulário de Denúncia nº.

025 / 2019

Informações
Preliminares1 - Forma de Recepção da Denúncia: ☒ Pessoalmente ☐ Por telefone ☒ Anônima
☐ Outros

2 - Já fez esta denúncia em outro Órgão Público?

Sim ☐ Não ☒ Qual e quando:

- ☐ Exploração Mineral ☐ Lixões ☐ Loteamento/Cond. Irregulares
☐ Poluição do Solo ☐ Poluição Sonora ☐ Poluição do Ar
☐ Poluição Hídrica ☒ Desmatamento ☐ Construções Irregulares
☐ Aterros ☐ Acidentes Ecológicos ☐ Invasão de Área Protegidas
☐ Outros

3 - Descrição da Ocorrência:

O DENUNCIANTE RELATA QUE A SR. SÁDINA
ESTA DESMASTANDO E RETIRANDO MADEIRAS.
E É FABRICANDO CARVÃO SEM AUTORIZAÇÃO
NO LOTE 106 VIC 07 TATAJUBA NA REGIÃO
DO CANTÁ.

4 - Local da Ocorrência - Endereço: VIC. 07, TATAJUBA, LOTE 106

5 - Bairro / Município: CANTÁ

6 - Ponto de Referência: MERCADO NA BEIRA DA VIC. 07

Denunciante

7 - Nome: SÁDINA

8 - Atividade:

9 - Endereço: VIC. 07

TATAJUBA. LOTE 106

10 - Município:

CANTÁ

11 - Funcionário - Nome e rubrica

Yeomara

12 - Data e hora do recebimento da denúncia

27/02/2019

PMRR - CIPA

RELATÓRIO DE OCORRÊNCIA POLICIAL

Nº 190413

Vtr CIPA 05	SUCp CIPA	Data 14/04/2019	Sub setor Leste/Oeste	H/Transm ---	H/Ini 07:30	CH/h ---	I 1
Cód. Oc. 16099	Cód. Prov. 13999	Cód. Ser. Prest. ---	Kml. 136458	H 13			

Rua: Vicinal 07, Tatajuba, próximo à Vila São Raimundo

Município Cantá Ref:

1 Denunciada	Nome: SADINA SIMONE MENEZES PINHO	Idade: 46	E. Civil: Solteira
Endereço:	Vicinal 07, Tatajuba, próximo à Vila Raimundo	Nº	Município: Cantá
CPF:	382.060.482-00	Tel.: 95 99137-2174	Profissão: Agricultora
2 Denunciante	Nome: ANTONIO RIBEIRO PAZ	Idade: 63	E. Civil: Casa
Endereço:	Vicinal 07, Tatajuba, próximo à Vila Raimundo, Sítio Pai e Filho	Município	Cantá
CPF:	322.739.322-00	Tel.: 95 99127-8083	Profissão: Agricultor
3	Nome:	Idade:	E. Civil:
Endereço:		Nº	Bairro:
RG:	CNH:	Profissão:	
4	Nome:	Idade:	E. Civil:
Endereço:		Nº	Bairro:
RG:	CNH:	Profissão:	

RECEBI O MATERIAL ACIMA ANOTADO:

ASSINATURA

CARGO

2: SGT.

LOCAL CIPA - PA

Sr. CAPITÃO QOCPM PONCIANO, Comandante da CIPA, em cumprimento à Ordem de Missão 015/P3/CIPA/PMRR/2019, às 07:30h iniciamos o deslocamos ao endereço citado no Município do Cantá coordenadas N 2°5'29.430" - W 60°34'46.140" para verificar a veracidade de uma denúncia de desmatamento ilegal. Ao chegar verificamos que havia uma grande queimada no local, fizemos contato com a Sra Sadina alegou que o fogo teria vindo da parte de traz de uma serra próxima, mas que havia tentado fazer o "contra fogo" para combater a queimada. Que no local aparentava ter tido uma grande derrubada de árvores antes o sítio queimado. Foi solicitado à Sra Valdirene autorização para desmatamento e queimada, a mesma informou que não tinha.

Nos deslocamos também ao sítio do denunciante, o Sr. Antonio, nas coordenadas N 2°21'16.92" W 60°25'51.669", que hora tentava apagar o fogo que havia invadido sua propriedade. Que afirmou categoricamente ter certeza que o incêndio iniciou no sítio vizinho provocado pela Sra Sadina.

Era o que tinha a relatar.

COUTINHO
Nome

40978-2
Cadastro

AL SGT PM
Posto/Grad

CIPA
Suop


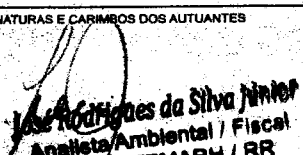
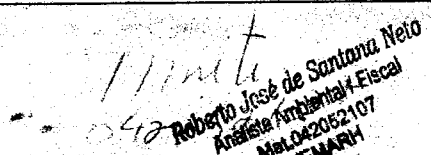
Assinatura

CONFERE COM
ORIGINAL

Leia Santiago R. Chaves
SD QOCPM
Cadastro 41.524-3

CONFORME ARTIGO 70 § 1º DA LEI FEDERAL Nº 9.605/1998 FOI CONSTATADA INFRAÇÃO ADMINISTRATIVA. O ARTIGO 3º DO DECRETO FEDERAL Nº 6.514/2008, FORAM IMPOSTAS AS SEGUINTE SANÇÕES ADMINISTRATIVAS:

- ☐ ADVERTÊNCIA
 ☒ MULTA SIMPLES
 ☐ MULTA DIÁRIA
 ☐ APREENSÃO
☐ DESTRUIÇÃO/INUTILIZAÇÃO
 ☐ SUSPENSÃO DE VENDA/FABRICAÇÃO/ATIVIDADES
☐ EMBARGO
 ☐ SUSPENSÃO DE VENDA/FABRICAÇÃO/ATIVIDADES

01-CPF/CNPJ: 382.060.482-00				02-C. IDENT./TÍTULO DE ELEITOR / C. PROFISSIONAL / PASSAPORTE: 115362 SSP/RR			
03-NOME DO AUTUADO: SADINA SIMONE MENEZES DE PINTO				04-NATURALIDADE: BON VISTA - RR			
05-ELIÇÃO: FRANCISCO ASSIS DE OLIVEIRA PINTO e MARIA DA CONCEIÇÃO MUD DE MENEZES							
06-ENDERECO: Sítio PINTAN, lote 106				07-TELEFONE: (95) 99174-3633			
08-BARRIO OU DISTRITO: PA TATA JUBI I		09-MUNICIPIO/CIDADE: CANIA		10-UF: RR		11-CEP: -	
12-DESCRIÇÃO DA INFRAÇÃO: DESMATAR 10,2272 Hectares a Cole Masoit / Costa fona de Reserva legal sem autorização da Autoridade competente. Coordenadas Geográficas N 02° 21' 15,135" W 060° 25' 47,420"							
INFRAÇÃO DE ACORDO COM O:							
13-ART.	INCISO/ALÍNEA/§	C/ARTIGO	INCISO/ALÍNEA/§	14-ARTIGO	INCISO/ALÍNEA/§	C/ART.	INCISO/ALÍNEA/§
70	1º	-	-	3º	II	52	par. 1
15-ART.	INCISO/ALÍNEA/§	C/ART.	INCISO/ALÍNEA/§	16-LEI: 9.605/98			
16	par. 1	-	-	17-DECRETO: 6.514/2008			
18-VALOR DA MULTA: R\$ 11.000,00				19-DESCRIÇÃO DAS DEMAIS SANÇÕES ADMINISTRATIVAS APLICADAS:			
							
20-COORDENADAS DO LOCAL DA INFRAÇÃO: N 02° 21' 15,135" W 060° 25' 47,420"				21-MUNICIPIO/CIDADE: CANIA		22-UF: RR	
23-HORA DA AUTUAÇÃO: 12:00h		24-DATA DA AUTUAÇÃO: 13.05.19		25-DATA DE VENCIMENTO DA MULTA: 01.06.19		26-VALOR DECLARADO DOS BENS APREENDIDOS: R\$ -	
27-ASSINATURA DO AUTUADO: +							
ARTIGO 103. O AUTUADO PODERÁ NO PRAZO DE VINTE DIAS, DA DATA DA CIÊNCIA DA AUTUAÇÃO, OFERECER DEFESA CONTRA O AUTO DE INFRAÇÃO							
28-ASSINATURAS E CARIMBOS DOS AUTUAENTES:							
 José Rodrigues da Silva Junior Analista Ambiental / Fiscal DNCA / FEMARH / RR Matr. 042052107				 Roberto José de Santana Neto Analista Ambiental / Fiscal Matr. 042052107 FEMARH			