



GOVERNO DE RORAIMA
FUNDAÇÃO ESTADUAL DO MEIO AMBIENTE E
RECURSOS HÍDRICOS
"AMAZÔNIA: PATRIMÔNIO DOS BRASILEIROS"



RELATÓRIO AMBIENTAL

Nº 075/2019.

INFRATOR: Sadina Simone Menezes de Pinho

CPF: 382.060.482-00

RG: 115.362 SSP/RR

ENDEREÇO: Sítio Piatan – Lote 106 – PA Tatajuba I – Cantá/RR

OBJETIVO: Relatar os fatos que geraram o Auto de Infração e embargo Nº 0003700.

INTRODUÇÃO

No dia 02 de maio de 2019, a equipe de Fiscalização da Fundação Estadual de Meio Ambiente e Recursos Hídricos - FEMARH, composta pelos Analistas Ambientais/Fiscais **José Rodrigues da Silva Júnior e Roberto José de Santana Neto** conduzido pelo motorista **Eliseu Aires**, sem apoio policial, deslocou-se até o local da denúncia no município de Alto Alegre/RR com a finalidade de atender o formulário de denúncia nº 025/2019 - FEMARH/RR.

DOS FATOS

A ação de fiscalização desenvolveu-se a partir da citada denuncia, onde conforme o dado apresentado pela a mesma à equipe de fiscalização chegou ao local, onde ocorrera a infração.

Com isso, a equipe de fiscalização indagou a uma senhora que se encontrava, no lote enfrente ao local da possível infração. Esta foi questionada se conhecia Sádina, a mesma respondeu que era amiga e confirmou que o lote dela seria o que se localizava em frente ao que ela residia e acrescentou que, no momento, Sádina se encontrava na sede do município do Cantá.

Assim, de posse dessas informações, a equipe de fiscalização adentrou no lote para verificar a existência de alguma infração ambiental, o que foi confirmado, em seguida fez-se a mensuração da área, onde ocorrera a infração ambiental.

Dessa forma, solicitamos à senhora que, a princípio passou as informações, que comunicasse à Sádina que comparecesse a FEMARH, o que ocorreu posteriormente.



GOVERNO DE RORAIMA
FUNDAÇÃO ESTADUAL DO MEIO AMBIENTE E
RECURSOS HÍDRICOS
"AMAZÔNIA: PATRIMÔNIO DOS BRASILEIROS"



DAS PROVIDÊNCIAS ADOTADAS

Diante dos fatos mencionados, foi mensurada a área desmatada através de análise das imagens de satélite, nas coordenadas geográficas N 02°21'14,511" e W 061°25'39,487", onde a mesma encontra-se em área de reserva legal e equivale a 0,8055 hectares, na qual procedeu o embargo.

DA LEGISLAÇÃO APLICADA AO CASO

Constituição Federal de 1988

Artigo 24, Inciso VI:

Determina que compete a União, aos Estados e ao Distrito Federal legislar concorrentemente sobre a proteção do meio ambiente, controle de Poluição e responsabilidade por danos ao meio ambiente

Artigo 225:

Todos têm direito ao meio ambiente ecologicamente equilibrado, bem de uso comum do povo e essencial a sadia qualidade de vida, impondo-se ao Poder Público e a coletividade o dever de defendê-lo e preservá-lo para as presentes e futuras gerações.

Lei Federal nº 9.605 de 12 fevereiro de 1998.

Artigo 70 – Considera-se infração administrativa ambiental toda ação ou omissão que viole as regras jurídicas de uso, gozo, promoção e recuperação do meio ambiente.

§ 1º São autoridades competentes para lavrar auto de infração ambiental e instaurar processo administrativo os funcionários de órgãos ambientais integrantes do Sistema Nacional de Meio Ambiente – SISNAMA, designados para as atividades de fiscalização, bem como os agentes das Capitâneas dos Portos, do Ministério da Marinha.

Lei Federal Nº 12.651, DE 25 de maio de 2012.

Artigo 51- O órgão ambiental competente, ao tomar conhecimento do desmatamento em desacordo com o disposto nesta Lei, deverá embargar a obra ou atividade que deu causa ao uso alternativo do solo, como medida administrativa voltada a impedir a continuidade do dano ambiental, propiciar a regeneração do meio ambiente e dar viabilidade à recuperação da área degradada.



GOVERNO DE RORAIMA
FUNDAÇÃO ESTADUAL DO MEIO AMBIENTE E
RECURSOS HÍDRICOS



"AMAZÔNIA: PATRIMÔNIO DOS BRASILEIROS"

§ 1º O embargo restringe-se aos locais onde efetivamente ocorreu o desmatamento ilegal, não alcançando as atividades de subsistência ou as demais atividades realizadas no imóvel não relacionadas com a infração.

Decreto nº . 6.514, de 22 de julho de 2008.

Artigo 3º - As infrações administrativas são punidas com as seguintes sanções:

II – multa simples;

VII – embargo de obra ou atividade e suas respectivas áreas;

Artigo 51. Destruir, desmatar, danificar ou explorar floresta ou qualquer tipo de vegetação nativa ou de espécies plantadas, em área de reserva legal ou servidão florestal, de domínio público ou privado, sem autorização prévia do órgão ambiental competente ou em desacordo com a concedida


Multa de R\$ 5.000,00 (cinco mil reais), por hectare ou fração


CONCLUSÃO

Diante dos fatos narrados, no dia 13 de maio de 2019, a senhora Sadina Simone Menezes de Pinho, CPF. 382.060.482-00, nas dependências da divisão de fiscalização – DFA da FEMARH tomou ciência do auto de infração e foi informado do direito as contraditória e ampla defesa.

Com isso, foi multada no valor R\$ 5.000,00 (cinco mil reais) e área da infração ambiental foi embargada, por desmatar 0,8055 hectares de vegetação nativa, em área de reserva legal na coordenada geográfica: N 02°21'14,511" e W 060°25'39,487", tendo como base legal o artigo 70 inciso § 1º da Lei 9.605/98 e art.51, caput do Decreto Federal 6.514/08, sendo o auto de infração nº 0003700.

Boa Vista-RR, 22 de maio de 2019.


José Rodrigues da Silva Júnior
Analista Ambiental/Fiscal
Mat. 042052084


Roberto José de Santana Neto
Analista Ambiental/Fiscal
Mat. 042052059



GOVERNO DE RORAIMA
FUNDAÇÃO ESTADUAL DO MEIO AMBIENTE E
RECURSOS HÍDRICOS
"AMAZÔNIA: PATRIMÔNIO DOS BRASILEIROS"



11/11/2010

Formulário de Denúncia nº.

025/2019

1- Forma de Recepção da Denúncia: ☒ Pessoalmente () Por telefone ☒ Anônima
() Outros _____

2 - Já fez esta denúncia em outro Órgão Público?
Sim () Não ☒ Qual e quando: _____

3 - Descrição da Ocorrência

() Exploração Mineral () Lixões () Loteamento/Cond. Irregulares
() Poluição do Solo () Poluição Sonora () Poluição do Ar
() Poluição Hídrica ☒ Desmatamento () Construções Irregulares
() Aterros () Acidentes Ecológicos () Invasão de Área Protegidas
() Outros _____

4 - Descrição da Ocorrência

O DENUNCIANTE RELATA QUE A SR. SADI NA
ESTA DESMASTANDO E RETIRANDO MADEIRAS
E É FABRICANDO CARVÃO SEM AUTORIZAÇÃO
NO LOTE 106 VIC 07 TATAJUBA NA REGIÃO
DO CANTÁ.

5 - Local da Ocorrência - Endereço: VIC. 07, TATAJUBA, LOTE 106

6 - Bairro / Município: CANTÁ

7 - Ponto de Referência: MERCADO NA BEIRA DA VIC. 07

7 - Nome: SADI NA

8 - Atividade: _____

9 - Endereço: VIC. 07
TATAJUBA. LOTE 106

10 - Município: CANTÁ

11 - Ponto de Referência - Nome e rubrica
Yeoma

12 - Data e hora do recebimento da denúncia
27/02/2019

Vtr	SUCp	Data	Sub setor	H/Transm	H/Ini	CH/h	H/Fim
CIPA 05	CIPA	14/04/2019	Leste/Oeste	---	07:30		16:45
Cód. Oc.	Cód. Prov.	Cód. Ser. Prest.	Kml.	KmF.			
16099	13999	---	136458	136796			

Rua: Vicinal 07, Tatajuba, próximo à Vila São Raimundo Município Cantá Ref:

1 Denunciada	Nome: SADINA SIMONE MENEZES PINHO	Idade: 46	E. Civil: Solteira
Endereço:	Vicinal 07, Tatajuba, próximo à Vila Raimundo	Nº	Município: Cantá
CPF:	382.060.482-00	Tel.: 95 99137-2174	Profissão: Agricultora
2 Denunciante	Nome: ANTONIO RIBEIRO PAZ	Idade: 63	E. Civil: Casado
Endereço:	Vicinal 07, Tatajuba, próximo à Vila Raimundo, Sítio Pai e Filho	Município	Cantá
CPF	322.739.322-00	Tel.: 95 99127-8083	Profissão: Agricultor
3	Nome:	Idade:	E. Civil:
Endereço:		Nº	Bairro:
RG:	CNH:	Profissão:	
4	Nome:	Idade:	E. Civil:
Endereço:		Nº	Bairro:
RG:	CNH:	Profissão:	

RECEBI O MATERIAL ACIMA ANOTADO:

ASSINATURA  CARGO *2: SGT* LOCAL *CIPA - PMRR*

Sr. CAPITÃO QOCPM PONCIANO, Comandante da CIPA, em cumprimento à Ordem de Missão 015/P3/CIPA/PMRR/2019, às 07:30h iniciamos o deslocamos ao endereço citado no Município do Cantá nas coordenadas N 2°5'29.430" – W 60°34'46.140" para verificar a veracidade de uma denúncia de desmatamento ilegal. Ao chegar verificamos que havia uma grande queimada no local, fizemos contato com a Sra Sadina que alegou que o fogo teria vindo da parte de trás de uma serra próxima, mas que havia tentado fazer o "contrafogo" para combater a queimada. Que no local aparentava ter tido uma grande derrubada de árvores antes de ter sido queimado. Foi solicitado à Sra Valdirene autorização para desmatamento e queimada, a mesma informou que não tinha.

Nos deslocamos também ao sítio do denunciante, o Sr. Antonio, nas coordenadas N 2°21'16.955" W 60°25'51.669", que hora tentava apagar o fogo que havia invadido sua propriedade. Que afirmou categoricamente ter certeza que o incêndio iniciou no sítio vizinho provocado pela Sra Sadina.

Era o que tinha a relatar.

COUTINHO
Nome


40978-2
Cadastro

AL SGT PM
Posto/Grad

CIPA
Suop


Assinatura

CONFERE COM
ORIGINAL


Léia Santiago R. Chaves
SD QOCPM
Cadastro 41.624-3



femarth
Roraima

FUNDAÇÃO ESTADUAL DO MEIO AMBIENTE,
RECURSOS HÍBRICOS DE RORAIMA - FEMARH

AUTO DE INFRAÇÃO Nº 0003700

CONFORME ARTIGO 70 § 1º DA LEI FEDERAL Nº 9.605/1998 FOI CONSTATADA INFRAÇÃO ADMINISTRATIVA. O ARTIGO 3º DO DECRETO FEDERAL Nº 6.514/2008, FORAM IMPOSTAS AS SEGUINTE SANÇÕES ADMINISTRATIVAS:

- ☐ ADVERTÊNCIA ☒ MULTA SIMPLES ☐ MULTA DIÁRIA ☐ APREENSÃO
☐ DESTRUIÇÃO/INUTILIZAÇÃO ☐ SUSPENSÃO DE VENDA/FABRICAÇÃO/ATIVIDADES
☒ EMBARGO ☐ SUSPENSÃO DE VENDA/FABRICAÇÃO/ATIVIDADES

01-CPF/CNPJ: 382.060.482-00		02-C. IDENT. TÍTULO DE ELEITOR / C. PROFISSIONAL / PASSAPORTE: 115.362 SSP/RR	
03-NOME DO AUTUADO: SADINA SIMONE MENEZES DE PINHO		04-NATURALIDADE: 130A VISTA-RR	
05-FILIAÇÃO: FRANCISCO ASSIS DE OLIVEIRA PINHO e MARIA DA CONCEIÇÃO MELO DE MENEZES			
06-ENDEREÇO: SÍTIO PIATANILOTE 106		07-TELEFONE: (95) 99174-3633	
08-BAIRRO OU DISTRITO: PA TANJUBA I	09-MUNICÍPIO/CIDADE: CANTA	10-UF: RR	11-CEP: —

12-DESCRIÇÃO DA INFRAÇÃO:

DESMATAR 0,8055 HECTARET DE FLORESTA DA MATA DE RESERVA LEGAL, SEM AUTORIZAÇÃO PREVIA DO ORGÃO AMBIENTAL COMPETENTE.
COORDENADA GEOGRÁFICA: N 02° 21' 14,51" W 060° 25' 39,487"

INFRAÇÃO DE ACORDO COM O:											
13-ART.	INCISO/ALÍNEA/S	C/ARTIGO	INCISO/ALÍNEA/S	14-ARTIGO	INCISO/ALÍNEA/S	C/ART.	INCISO/ALÍNEA/S	15-ART.	INCISO/ALÍNEA/S	C/ART.	INCISO/ALÍNEA/S
70	II	=	-	3º	II/VII	SI	CRPOT	-	-	-	-
16-LEI: 9.605/98				17-DECRETO: 6.514/2008				18-VALOR DA MULTA: R\$ 5.000,00			

19-DESCRIÇÃO DAS DEMAIS SANÇÕES ADMINISTRATIVAS APLICADAS:

Fica embargado a área de 0,8055 HECTARET SEM AUTORIZAÇÃO DO ORGÃO AMBIENTAL COMPETENTE NA COORDENADA GEOGRÁFICA NO CASO 12.

20-COORDENADAS DO LOCAL DA INFRAÇÃO: N 02° 21' 14,51" W 060° 25' 39,487"		21-MUNICÍPIO/CIDADE: CANTA		22-UF: RR	
23-HORA DA AUTUAÇÃO: 17:20L1	24-DATA DA AUTUAÇÃO: 13.05.19	25-DATA DE VENCIMENTO DA MULTA: 01.06.19	26-VALOR DECLARADO DOS BENS APREENDIDOS: R\$ —		
27-ASSINATURA DO AUTUADO:					

ARTIGO 103. O AUTUADO PODERÁ NO PRAZO DE VINTE DIAS, DA DATA DA CIÊNCIA DA AUTUAÇÃO, OFERECER DEFESA CONTRA O AUTO DE INFRAÇÃO

28-ASSINATURAS E CARIMBOS DOS AUTUANTES:

José Rodrigues da Silva Júnior
Analista Ambiental / Fiscal
DMCA / FEMARH / RR
Mat. 042052084

Roberto José de Santana Neto
Analista Ambiental / Fiscal
Mat. 042052107
FEMARH