



GOVERNO DE RORAIMA
FUNDAÇÃO ESTADUAL DO MEIO AMBIENTE E
RECURSOS HÍDRICOS



"AMAZÔNIA: PATRIMÔNIO DOS BRASILEIROS"

RELATÓRIO AMBIENTAL

Nº 062/2019.

INFRATOR: Elizeu Block

CPF: 917.547.809-97

RG: 55866554 SSP/RR

ENDEREÇO: Sítio da Ronca – Vicinal São Raimundo – Vila São Silvestre – Alto Alegre-RR

OBJETIVO: Relatar os fatos que geraram o Auto de Infração e embargo Nº 0003698.

INTRODUÇÃO

No dia 24 de abril de 2019, a equipe de Fiscalização da Fundação Estadual de Meio Ambiente e Recursos Hídricos - FEMARH, composta pelos Analistas Ambientais/Fiscais **José Rodrigues da Silva Júnior e Roberto José de Santana Neto** conduzido pelo motorista **Eliseu Aires**, sem apoio policial, deslocou-se até o local da denúncia no município de Alto Alegre/RR com a finalidade de atender o ofício nº 031/2019-PJ/AA/MP/RR.

DOS FATOS

No local da denúncia mencionada no ofício, a equipe de fiscalização constatou a existência de um canal de drenagem. Com isso, a partir dessa constatação procurou-se mensurar o dano ambiental.

Necessariamente, os procedimentos iniciaram-se com a mensuração do canal de drenagem, onde foram feitas as medições ao longo do canal, tanto do seu comprimento, quanto de sua largura.

Anteriormente, aos trabalhos de fiscalização, a equipe comunicou ao filho do proprietário sobre a realização da fiscalização no local do canal de drenagem.

Ocorre, que devido a outras fiscalizações realizadas em datas passadas, no referido canal de drenagem, o proprietário da dita fazenda compareceu a FEMARH e apresentou uma licença ambiental, emitido pela prefeitura municipal de Alto Alegre, em anexo, dando guarita, a princípio, a sua legalidade ambiental. No entanto, não apresentou o outro instituto jurídico, a autorização ambiental para supressão vegetal que permite a retirada da vegetação para a construção do canal de drenagem.

Ademais, a área de construção do canal de drenagem, objeto deste auto de infração nº 0003698, correspondente apenas a uma parte do canal que se inicia no lago (n 02 49'02,4'' e w 061 11' 5201'') com término dentro da reserva legal (n 02 48' 46,4'' e w (061 12' 27.1'')).

Faz mister, informar que em outras fiscalizações teve o apoio da polícia civil – Departamento de Polícia Meio Ambiente – DPMA.

[Handwritten signature]
[Handwritten initials]



GOVERNO DE RORAIMA
FUNDAÇÃO ESTADUAL DO MEIO AMBIENTE E
RECURSOS HÍDRICOS
"AMAZÔNIA: PATRIMÔNIO DOS BRASILEIROS"



DAS PROVIDÊNCIAS ADOTADAS

Diante dos fatos mencionados foi mensurada a área desmatada, com suas respectivas coordenadas geográficas N 02°48'46,3" e W 061°12'27,1", que se encontra em área de reserva legal equivalente a 0,1611 hectares, onde se procedeu o embargo da mesma.

Ressalta-se, que a área do canal dentro da reserva legal, que corresponde à área desmatada: largura 7,76 m (média de 3 medidas realizadas ao longo do canal) e comprimento 207,70 m.

DA LEGISLAÇÃO APLICADA AO CASO

Constituição Federal de 1988

Artigo 24, Inciso VI:

Determina que compete a União, aos Estados e ao Distrito Federal legislar concorrentemente sobre a proteção do meio ambiente, controle de Poluição e responsabilidade por danos ao meio ambiente

Artigo 225:

Todos têm direito ao meio ambiente ecologicamente equilibrado, bem de uso comum do povo e essencial a sadia qualidade de vida, impondo-se ao Poder Público e a coletividade o dever de defendê-lo e preservá-lo para as presentes e futuras gerações.

Lei Federal nº 9.605 de 12 fevereiro de 1998.

Artigo 70 – Considera-se infração administrativa ambiental toda ação ou omissão que viole as regras jurídicas de uso, gozo, promoção e recuperação do meio ambiente.

§ 1º São autoridades competentes para lavrar auto de infração ambiental e instaurar processo administrativo os funcionários de órgãos ambientais integrantes do Sistema Nacional de Meio Ambiente – SISNAMA, designados para as atividades de fiscalização, bem como os agentes das Capitânicas dos Portos, do Ministério da Marinha.

Lei Federal Nº 12.651, DE 25 de maio de 2012.

Artigo 51- O órgão ambiental competente, ao tomar conhecimento do desmatamento em desacordo com o disposto nesta Lei, deverá embargar a



GOVERNO DE RORAIMA
FUNDAÇÃO ESTADUAL DO MEIO AMBIENTE E
RECURSOS HÍDRICOS



"AMAZÔNIA: PATRIMÔNIO DOS BRASILEIROS"

obra ou atividade que deu causa ao uso alternativo do solo, como medida administrativa voltada a impedir a continuidade do dano ambiental, propiciar a regeneração do meio ambiente e dar viabilidade à recuperação da área degradada.

§ 1º O embargo restringe-se aos locais onde efetivamente ocorreu o desmatamento ilegal, não alcançando as atividades de subsistência ou as demais atividades realizadas no imóvel não relacionadas com a infração.

Decreto nº . 6.514, de 22 de julho de 2008.

Artigo 3º - As infrações administrativas são punidas com as seguintes sanções:

II – multa simples;

VII – embargo de obra ou atividade e suas respectivas áreas;

Artigo 51. Destruir, desmatar, danificar ou explorar floresta ou qualquer tipo de vegetação nativa ou de espécies plantadas, em área de reserva legal ou servidão florestal, de domínio público ou privado, sem autorização prévia do órgão ambiental competente ou em desacordo com a concedida


Multa de R\$ 5.000,00 (cinco mil reais), por hectare ou fração


CONCLUSÃO

Diante dos fatos narrados, no dia 09 de maio de 2019, o senhor Eliseu Block, CPF. 917.547.809-97, tomou ciência do auto de infração e foi informado do direito ao contraditório e ampla defesa.

Com isso, foi multado no valor R\$ 5.000,00 (cinco mil reais), por destruir 0,1611 hectares de vegetação nativa em área de reserva legal na coordenada geográfica N 02°48'46,3" e W 061°12'27,1", tendo como base legal o artigo 70 inciso § 1º da Lei 9.605/98 e art.51, caput do Decreto Federal 6.514/08, sendo o auto de infração nº 0003698.

Boa Vista-RR, 09 de maio de 2019.


José Rodrigues da Silva Júnior
Analista Ambiental/Fiscal
Mat. 042052084


Roberto José de Santana Neto
Analista Ambiental/Fiscal
Mat. 042052059



GOVERNO DE RORAIMA
FUNDAÇÃO ESTADUAL DO MEIO AMBIENTE E
RECURSOS HÍDRICOS
"AMAZÔNIA: PATRIMÔNIO DOS BRASILEIROS"



[Handwritten signature]

111 nets



MINISTÉRIO PÚBLICO DO ESTADO DE RORAIMA

Ofício n.º 031/2019-PJ/AA/MP/RR

Ilmo (a). Sr. (a)
Presidente Interino da FEMARH/RR
Avenida Ville Roy, nº 4935, Bairro São Pedro
Boa Vista – Roraima
CEP: 69.306.040.

Assunto: Notícia de Fato nº 003/2019

Ilustre Presidente,

Ao cumprimentá-lo cordialmente, encaminho-lhe em anexo termo de declaração e formulário denúncia nº 062/2018, oportunidade na qual, visando instruir procedimento em trâmite nesta Promotoria Justiça, solicito a V.Sa. que seja realizada vistoria técnica no local mencionado a fim de averiguar a suposta ocorrência de crime ambiental. Em caso positivo, solicito ainda a elaboração de Relatório Ambiental acerca das irregularidades encontradas.

Concedo para tanto o prazo de 30 (trinta) dias para envio de resposta.

Atenciosamente,



Documento assinado eletronicamente por **VALCIO LUIZ FERRI**, Promotor(a) de Justiça, em 14/03/2019, às 21:31, conforme art. 1º, III, "b", da Lei 11.419/2006.



A autenticidade do documento pode ser conferida no site https://sei.mprrr.mp.br/sei/controlador_externo.php?acao=documento_conferir&id_orgao_acesso_externo=0 informando o código verificador **0049463** e o código CRC **53739ED9**.

Rua Monte Roraima, s/n - Bairro Centro - CEP 69350-000 - Alto Alegre - RR - www.mprrr.mp.br

19.26.1000000.0001645/2019-26

0049-

FEMARH-RR PROTOCOLO
Em: 27/03/19
Hora: 09:30
Emillyana R.
Assinatura




MINISTÉRIO PÚBLICO DE RORAIMA
PROMOTORIA DE JUSTIÇA DE DEFESA DO MEIO AMBIENTE
1ª TITULARIDADE

TERMO DE DECLARAÇÕES

NOME: ANÔNIMO
FILIAÇÃO: ANÔNIMO
PROFISSÃO: ANÔNIMO
ENDEREÇO: ANÔNIMO
TELEFONE: ANÔNIMO
DATA: 05/02/2019.
HORA: 08H55MIN

RESUMO DOS FATOS:

Nesta data, compareceram quatro pessoas, proprietários de sítios situados próximo ao Igarapé Água Boa, que não quiseram ser identificadas, vieram ao gabinete do Excelentíssimo Promotor de Justiça Dr. Luis Carlos Leitão Lima, 1º Titular da Promotoria de Justiça de Defesa do Meio Ambiente-DPMA relatar QUE: o senhor chamado Elizel Bloker fez uma vala atravessando a estrada até chegar no Igarapé Água Boa, situado na Vicinal São Sebastião, ao lado do Sítio Paraná, no Município do Alto Alegre; QUE acreditam que essa intervenção está aterrando e prejudicando o curso natural do Igarapé; QUE já fizeram reclamação na FEMARH e nada foi resolvido: juntaram o croqui e fotos do local do fato; Nada mais disse, nem lhe foi perguntado. dou por encerrado o termo, o qual lido e achado conforme vai devidamente assinado, por mim,  Patrícia Cavalcanti, Assessora Jurídica de Promotoria, que digitei e subscrevo, o qual será encaminhado ao Excelentíssimo Promotor de Justiça Dr. Luis Carlos Leitão Lima, conforme distribuição. Cópia foi entregue ao declarante.



GOVERNO DE RORAIMA

FUNDAÇÃO ESTADUAL DO MEIO AMBIENTE E RECURSOS
HÍDRICOS



Formulário de Denúncia nº.

062

Informações
Preliminares

1- Forma de Recepção da Denúncia: ☒ Pessoalmente () Por telefone () Anônima
() Outros _____

2 - Já fez esta denúncia em outro Órgão Público?

Sim () Não ☒ Qual e quando: _____

- | | | |
|--|---|---|
| <input type="checkbox"/> Exploração Mineral | <input type="checkbox"/> Lixões | <input type="checkbox"/> Loteamento/Cond. Irregular |
| <input type="checkbox"/> Poluição do Solo | <input type="checkbox"/> Poluição Sonora | <input type="checkbox"/> Poluição do Ar |
| <input type="checkbox"/> Poluição Hídrica | <input type="checkbox"/> Desmatamento | <input type="checkbox"/> Construções Irregulares |
| <input type="checkbox"/> Aterros | <input type="checkbox"/> Acidentes Ecológicos | <input type="checkbox"/> Invasão de Área Protegida |
| <input checked="" type="checkbox"/> Outros <u>CAVANDO NO IGARAPÉ</u> | | |

3 - Descrição da Ocorrência:

DENÚNCIA

O DENUNCIANTE RELATA QUE O SR. ELISEU BLOKER ESTÁ CAVANDO UMA VALE PARA ABRIR A ÁGUA DO LAGO PARA O IGARAPÉ POLUINDO O IGARAPÉ PERENE (NASCENTE) E TEM MUITA ESTAO CRIANDO PORCO NA MARGEM DO IGARAPÉ E OUTROS

4 - Local da Ocorrência - Endereço: SÍTIO PARANA

5 - Bairro / Município: ALTO ALEGRE

6 - Ponto de Referência: VILA SÃO SILVESTRE

Denunciado

7 - Nome: ELISEU BLOKER

8 - Atividade: _____

9 - Endereço: _____

VIC. SÃO SEBASTIÃO

10 - Município: _____


ALTO ALEGRE

11 - Funcionário - Nome e rubrica

Yeama

12 - Data e hora do recebimento da denúncia

08:30 hrs 04/09/12



ESTADO DE RORAIMA
PREFEITURA MUNICIPAL DE ALTO ALEGRE
"Amazônia: Patrimônio dos Brasileiros"
SECRETARIA MUNICIPAL DE MEIO AMBIENTE E TURISMO
SEMATUR



LICENÇA MUNICIPAL DE OPERAÇÃO L.M.O.	N.º 016/2018
PROCESSO DE LICENCIAMENTO AMBIENTAL	N.º 078/2013

A Secretaria Municipal de Meio Ambiente e Turismo de Alto Alegre-RR - SEMATUR, no uso das atribuições que lhes são conferidas pela Lei Municipal nº 219 de 03 de setembro de 2009, Arts. 37 e 41, regulamentada pelo Decreto 206/2016 de 09 de agosto de 2016, de acordo com o Sistema de Licenciamento de Atividades Potencialmente Poluidoras, instituído através da Lei Complementar nº 007 de 26 de Agosto de 1994, expede a **Licença Municipal de Operação** que autoriza a:

NOME/FIRMA: AGRÍCOLA GROENER LTDA

CPF/CNPJ: 14.320.564/0001-16

ENDEREÇO: FAZENDA VILA ALTA, REGIÃO DE SÃO SILVESTRE, GLEBA CAUAMÉ.
MUNICÍPIO: ALTO ALEGRE-RR.

ATIVIDADE:

AGRICULTURA (CULTIVO DE GRÃOS), EM UMA ÁREA DE 639,0272 HECTARES.

DRENAGEM SUPERFICIAL DE ÁGUAS PLUVIAIS EM 4000 METROS.

ENDEREÇO DO EMPREENDIMENTO:

FAZENDA VILA ALTA, REGIÃO DE SÃO SILVESTRE, GLEBA CAUAME, ALTO ALEGRE-RR.

COORDENADAS GEOGRÁFICAS: Latitude 02°48'48,5870"N, Longitude 61°11'43,4621"W.

Alto Alegre- RR.

VALIDADE: 07/05/2022

Esta licença é válida somente para atividade supracitada, dentro do período de validade e observadas as condições deste documento e seus anexos que embora não transcritos, são partes integrantes do mesmo. **Quaisquer alterações deverão ser comunicadas a Secretaria Municipal de Meio Ambiente e Turismo/SEMATUR.**

Alto Alegre – RR, 07 de Maio de 2018.

Dyego Rodrigues de Melo
Secretário Municipal do Meio Ambiente
Portaria nº 001/2017
DYEGO RODRIGUES DE MELO
Secretário da SEMATUR
Portaria 001/2017/PMAA






Av. 13 de setembro, Centro, Alto Alegre – RR

Fone/Fax: 0 xx 95 3263 1141

CONFORME ARTIGO 70 § 1º DA LEI FEDERAL Nº 9.605/1998 FOI CONSTATADA INFRAÇÃO ADMINISTRATIVA. O ARTIGO 3º DO DECRETO FEDERAL Nº 6.514/2008, FORAM IMPOSTAS AS SEGUINTE SANÇÕES ADMINISTRATIVAS:

- ☐ ADVERTÊNCIA
 ☒ MULTA SIMPLES
 ☐ MULTA DIÁRIA
 ☐ APREENSÃO
☐ DESTRUIÇÃO/INUTILIZAÇÃO
 ☐ SUSPENSÃO DE VENDA/FABRICAÇÃO/ATIVIDADES
☒ EMBARGO
 ☐ SUSPENSÃO DE VENDA/FABRICAÇÃO/ATIVIDADES

01- CPF/CNPJ 917.547.809-97		02- C. IDENTIDADE DE ELEITOR / C. PROFISSIONAL / PASSAPORTE 55866554 SSP/RR	
03- NOME DO AUTUADO ELIZETH BLOCK		04- NATURALIDADE NOVA SANTA ROSA - PR.	
05- FILIAÇÃO ADEMAR BLOCK e SIGRID BLOCK			
06- ENDEREÇO VICINAL SÃO RAIMUNDO		07- TELEFONE (95) 98411 0606	
08- BAIRRO OU DISTRITO VILA SÃO SILVESTRE	09- MUNICÍPIO/CIDADE AITO NEGRE	10- UF RR	11- CEP -
12- DESCRIÇÃO DA INFRAÇÃO DESTRUIR 0,1611 HECTARES DE VEGETAÇÃO NATIVA EM ÁREA DE RESERVA LEGAL, SEM AUTORIZAÇÃO PREVIA DO ÓRGÃO AMBIENTAL COMPETENTE. COORDENADAS GEOGRÁFICAS: N 02° 48' 46,3" W 061° 12' 27,1"			
INFRAÇÃO DE ACORDO COM O:			
13- ART. 70	INCISO/ALÍNEA/S 1º	C/ARTIGO -	INCISO/ALÍNEA/S -
14-ARTIGO 3º	INCISO/ALÍNEA/S II/VII	C/ART. 5º	INCISO/ALÍNEA/S CAPUT
15- ART. -	INCISO/ALÍNEA/S -	C/ART. -	INCISO/ALÍNEA/S -
16-LEI: 9.605/98		17-DECRETO: 6.514/2008	
18-VALOR DA MULTA R\$ 5.000,00		-	
19-DESCRIÇÃO DAS DEMAIS SANÇÕES ADMINISTRATIVAS APLICADAS: FICA EMBARGADO A ÁREA DE 0,1611 HECTARES DESTRUIDA SEM AUTORIZAÇÃO PREVIA DO ÓRGÃO COMPETENTE NA COORDENADA GEOGRÁFICA: N 02° 48' 46,3" W 061° 12' 27,1"			
20-COORDENADAS DO LOCAL DA INFRAÇÃO N 02° 48' 46,3" W 061° 12' 27,1"		21-MUNICÍPIO/CIDADE AITO NEGRE	
22-UF RR			
23-HORA DA AUTUAÇÃO 11:14h	24-DATA DA AUTUAÇÃO 09.05.19	25-DATA DE VENCIMENTO DA MULTA 28.05.19	26-VALOR DECLARADO DOS BENS APREENHIDOS: R\$ -
27-ASSINATURA DO AUTUADO 			
ARTIGO 106: O AUTUADO PODERÁ NO PRAZO DE VINTÉ DIAS, DA DATA DA CIÊNCIA DA AUTUAÇÃO, OFERECER DEFESA CONTRA O AUTO DE INFRAÇÃO			
28-ASSINATURAS E CARIMBOS DOS AUTUANTES			
 José Roberto de Santana Neto Analista Ambiental / Fiscal DICA/FEMARH/RR		 Roberto José de Santana Neto Analista Ambiental / Fiscal Mat.042052107 FEMARH	